

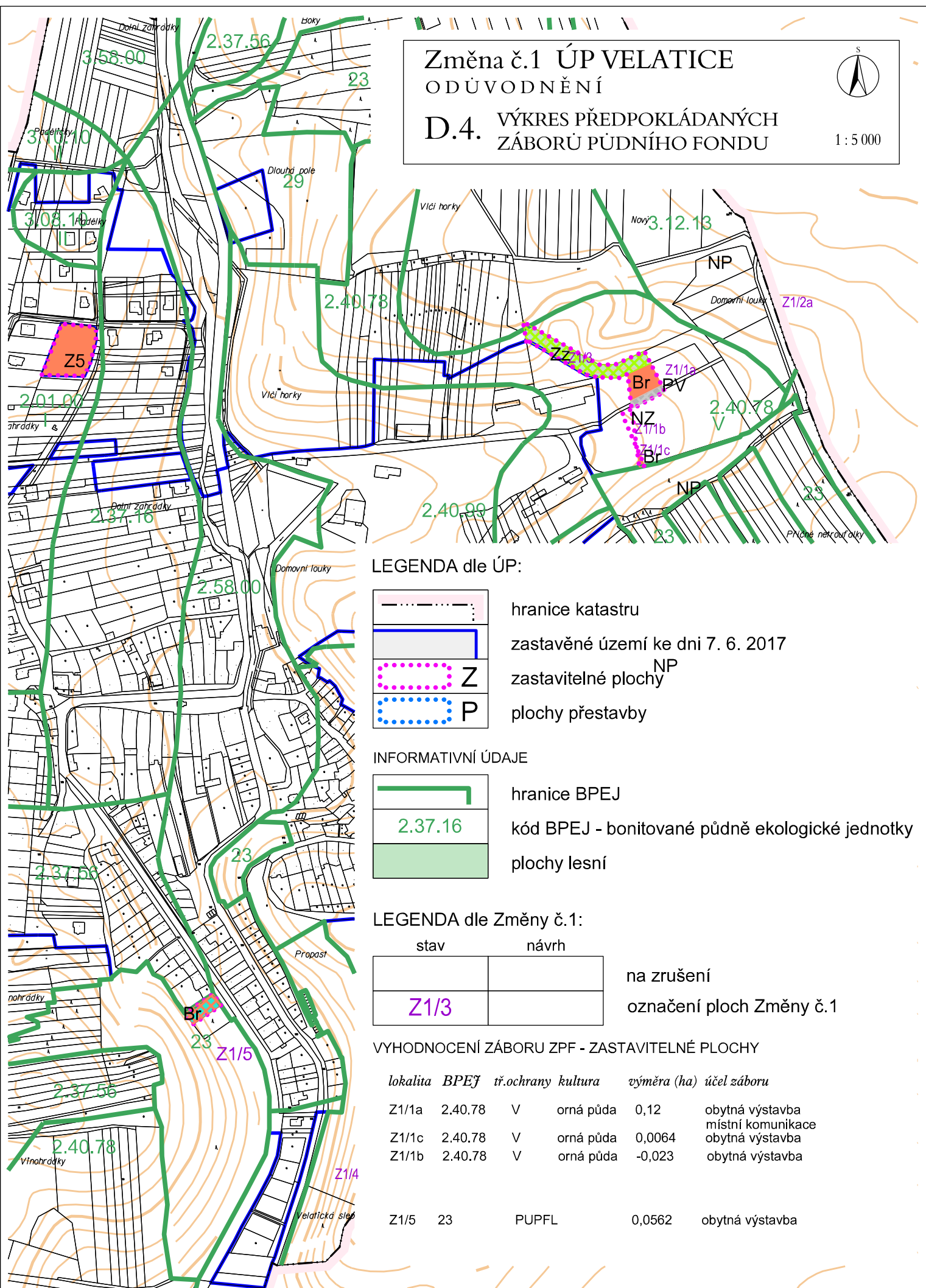
Změna č.1 ÚP VELATICE

ODŮVODNĚNÍ





D.4. VÝKRES PŘEDPOKLÁDANÝCH ZÁBORŮ PŮDNÍHO FONDU






1:5000



LEGENDA dle ÚP:

-  hranice katastru
-  zastavěné území ke dni 7. 6. 2017
-  Z zastavitelné plochy^{NP}
-  P plochy přestavby

INFORMATIVNÍ ÚDAJE

-  hranice BPEJ
-  2.37.16 kód BPEJ - bonitované půdně ekologické jednotky
-  plochy lesní

LEGENDA dle Změny č.1:

stav	návrh	
		na zrušení
Z1/3		označení ploch Změny č.1

VYHODNOCENÍ ZÁBORU ZPF - ZASTAVITELNÉ PLOCHY

lokality	BPEJ	tř.ochrany	kultura	výměra (ha)	účel záboru
Z1/1a	2.40.78	V	orná půda	0,12	obytná výstavba
Z1/1c	2.40.78	V	orná půda	0,0064	místní komunikace
Z1/1b	2.40.78	V	orná půda	-0,023	obytná výstavba
Z1/5	23		PUPFL	0,0562	obytná výstavba