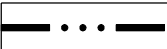









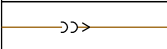







LEGENDA KOORDINAČNÍHO VÝKRESU dle ÚP:

	hranice katastru
	hranice zastavěného území ke dni 18.1.2017
	zastavitelné plochy
	plochy přestavby
	koridory přestavby









PLOCHY S ROZDÍLNÝM ZPŮSOBEM VYUŽITÍ

plochy stabilizované	plochy změn	
B	B	bydlení (r - rodinné domy)
PV	PV	plochy veřejných prostranství
D		doprava (s - silniční)
Zv	Zz	zeleň sídelní (z - plochy zeleně zahradní v - veřejná)
T		technická infrastruktura (i - vodohospodářské a energetické stavby) vodní a vodohospodářské plochy (p - přírodní)
H		
NZ		plochy zemědělské - orná půda
NL		plochy lesní
NP		plochy přírodní na plochách lesa
NP	NP	plochy přírodní
NK		plochy krajinné zeleně









TECHNICKÁ INFRASTRUKTURA

stav	návrh	
		vodovodní řad
		kanalizace dešťová
		kanalizace splašková
		venkovní elektrické vedení VN
		trafostanice
		trasa plynovodu NTL
		radioreleová trasa

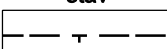



















ÚZEMNÍ SYSTÉM EKOLOGICKÉ STABILITY, OCHRANA PŘÍRODY A KRAJINY

stav	návrh	
		regionální biocentrum
		lokální biokoridor
		registrovaný významný krajinný prvek
		hranice přírodní památky

DOPRAVNÍ INFRASTRUKTURA





stav	návrh	
		silnice II. a III. třídy
		místní komunikace
		místní komunikace v trase účelové komunikace
		účelová komunikace

LIMITY VYUŽITÍ ÚZEMÍ

stav	návrh	
		ochranné pásmo dálnice a silnice
		ochranné pásmo letiště
		výškové zony přechodové plochy letiště
		ochranné pásmo el. vedení VVN, VN a trafostanice
		manipulační pruh pro údržbu vodního toku
		ochranné pásmo přírodní památky
		ochrana lesa
		hranice a kód BPEJ
		registrovaný významný krajinný prvek
		hranice přírodní památky

Pozn.: Řešené území je situováno v ochranném pásmu radiolokačního zařízení Ministerstva obrany ČR.

LEGENDA dle Změny č. 1:

stav	návrh	
		na zrušení
		označení ploch Změny č. 1